



PÉROU

Route de la Manu

Extension - Les endémiques de l'Apurimac

Extension - Le Machu Picchu

Juillet 2018

EXTENSION - LES ENDÉMIQUES DE L'APURIMAC

Jours 1-2 : Arrivée à Lima - Cuzco - Abancay
Jour 3 : Bosque de Ampay
Jour 4 : Abancay - Cuzco

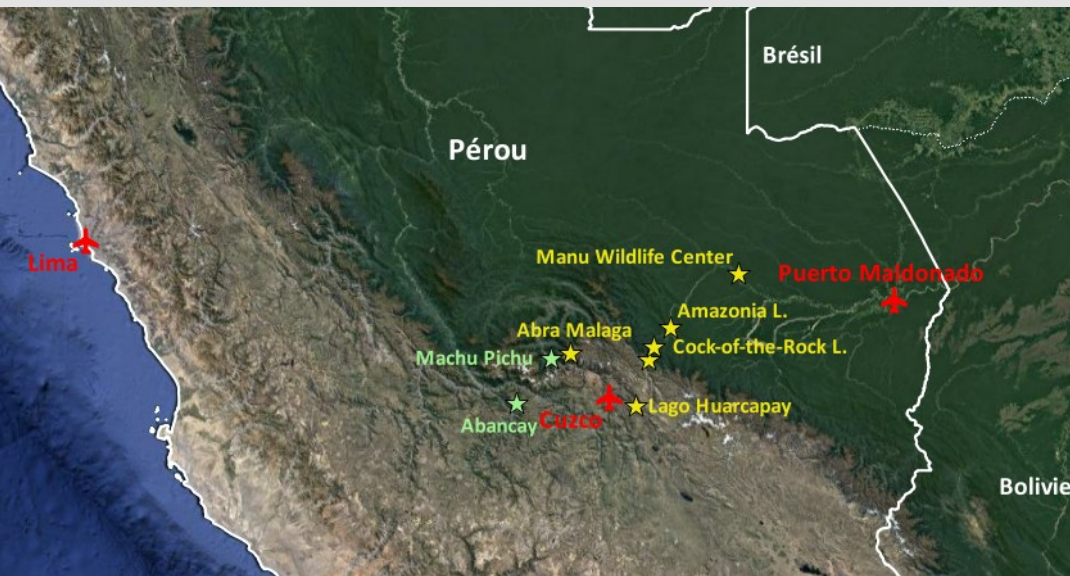
ITINÉRAIRE

Jours 1-2 : Arrivée à Lima - Cuzco - Lago Huarcapay - Lodge Wayquecha
Jour 3 : Lodge Wayquecha
Jour 4 : Lodge Wayquecha - Lodge Cock of the Rock
Jour 5 : Lodge Cock of the Rock
Jour 6 : Lodge Cock of the Rock - Lodge Amazonia
Jours 7-8 : Lodge Amazonia
Jour 9 : Lodge Amazonia - Manu Wildlife Center

Jours 10-11-12 : Manu Wildlife Center
Jour 13 : Manu Wildlife Center - Puerto Maldonado
Jour 14 : Puerto Maldonado - Cuzco - Ollantaytambo
Jour 15 : Abra Malaga
Jour 16 : Abra Malaga - Ollantaytambo - Cuzco
Jour 17 : Cuzco - Lima - Départ international

EXTENSION - LE MACHU PICCHU

Jour 1 : Abra Malaga - Ollantaytambo - Aguas Calientes
Jour 2 : Machu Picchu
Jours 3-4 : Aguas Calientes - Cuzco - Lima - Départ international



Durée du voyage : 17 jours pour l'itinéraire principal.
4 jours pour l'extension *Les endémiques de l'Apurimac*.
4 jours pour l'extension *Le Machu Picchu*

Dates du voyage : Juillet 2018.

Taille du groupe
4-10 personnes avec un "Tour Leader" ornithologue spécialisé francophone.

Ville d'arrivée
Lima.

Ville de départ
Lima.

Nombre d'espèces possibles : 550 - 650

Extension possible

Pérou — les endémiques de l'Apurimac et/ou Pérou - Le Machu Picchu (TFB_PÉROU_001_ROUTE DE LA MANU). [N'hésitez pas à nous contacter.](#)

Tour Leader

Vincent MOURET



Ornithologue et naturaliste passionné depuis toujours, biologiste en évolution et écologie de formation, Vincent parcourt le monde pour en découvrir l'avifaune. Installé durant 4 ans comme guide résident ornithologue en Équateur, il est tombé amoureux de l'Amérique du Sud et de ses habitants ailés. Il est le chef de projet principal de Terra Firme Birdwatching et accompagne avec enthousiasme et passion les voyages en Amérique du Sud et en Europe. Il sera équipé de jumelles bien entendu mais également d'un télescope, d'équipement de "repassage" et d'enregistrement et de plusieurs guides d'identification.

Le **Pérou** avec près de 1800 espèces recensées est probablement l'un des pays les plus attractifs pour les ornithologues amateurs ou confirmés. Ce territoire immense où se côtoient les immensités vierges et luxuriantes de l'**Amazonie**, les déserts côtiers et les cordillères montagneuses tortueuses, complexes qui constituent les mythiques **Andes**, abrite près de la moitié des espèces du continent sud-américain. En complément d'une avifaune ubiquiste et commune à l'ensemble des pays andins, la topographie particulièrement complexe du pays caractérisée par la présence de cordillères isolées et reculées, a favorisé l'évolution d'espèces endémiques ou à l'aire de répartition restreinte et localisée. La présence conjointe de ces espèces ultra localisées, véritables mythes du monde néo tropical et d'une avifaune commune très diverse et très nombreuse a fait du pays l'une des destinations favorites des ornithologues du monde entier. Si aujourd'hui, le développement des infrastructures routières et touristiques rend l'ensemble du pays relativement accessible pour une exploration naturaliste dans de bonnes conditions, cela n'a pas toujours été le cas.



Historiquement, l'itinéraire ornithologique le plus couru était centré autour de l'ancienne capitale de l'**Empire Inca, Cuzco**. En effet, cette région bénéficie depuis longtemps notamment en raison des nombreux vestiges bien préservés de la civilisation **Inca**, d'une place à part, très en avance dans le développement touristique du pays. Les sites naturalistes proches de la fameuse **Vallée Sacrée** et de la mythique cité du **Machu Picchu** ont bénéficié depuis longtemps de ce développement touristique et ont installé cette région du **Pérou** au centre de la découverte ornithologique néo tropicale. L'itinéraire classique **Manu/Machu**, bien que archi connu et sans réelle surprise aujourd'hui avec le développement du tourisme ornithologique, reste quand même un incontournable du monde ornithologique. Ce voyage continue de procurer un émerveillement perpétuel tant par les paysages fabuleux parcourus que par l'excitante et longue liste d'espèces observées. Ce voyage a été spécialement conçu pour parcourir l'un des plus fabuleux gradient altitudinal tropical qu'il vous sera donné de réaliser dans votre vie. Depuis les vallées andines arides autour de **Cuzco**, nous plongerons à travers forêts et broussailles tempérées d'altitude et forêts subtropicales vers les plaines et les luxuriantes "rainforest" de l'**Amazonie**, véritable hot spot de biodiversité. Ce voyage sera en outre réalisé dans des conditions de confort parfaites que ce soit sur un froid versant andin où dans la touffeur de la jungle amazonienne.

Notre périple débutera à **Cuzco** par l'exploration des versants andins arides et recouverts de broussailles xérophytiques autour de l'ancienne capitale **Inca**. Après la découverte du **Lac Huarcapay**, nous prendrons la direction du **Col d'Acjanacu**, à plus de 3000 mètres d'altitude. C'est dans cet environnement ultra humide où la puna est marbrée de bosquets verdoyant de broussailles denses elfines que nous entamerons notre aven-

ture le long de la mythique "**route de la Manu**", l'une des destinations ornithologique phare en **Amérique du Sud** et dans le monde.

Après avoir exploré, la partie haute de la route autour du **lodge de Wayquecha** et de ces vastes étendues de forêt tempérée, nous plongerons au cœur de la **Réserve de Biosphère de la Manu** à la découverte de l'ensemble du luxuriant étage subtropical. Notre base pour cette exploration sera le mythique **lodge Cock-of-the-rock** où nous serons accueillis par les cris râpeux et sonores du magnifique et sanguinolent *Cotinga* qui a donné son nom au lodge. Après une large exploration des forêts autour du lodge, nous continuerons notre exploration du gradient altitudinal de la **Manu** avec les étages de piémont et les milieux secondarisés de plaine autour de **Pilcopata** et **Atalaya**. Nous embarquerons sur notre pirogue à moteur pour une courte traversée du **Rio Alto Madre de Dios** jusqu'à notre magnifique camp de base pour notre premier échantillon de birding amazonien : le **lodge Amazonia**. Ce lodge abrite une avifaune nombreuse et variée, il est situé dans une zone de transition entre les espèces de plaine à proprement parler et les espèces de piémont bas fréquentant les crêtes isolées au dessus du lodge.

Nous nous enfoncerons finalement au cœur du bassin le plus bio diversifié de la planète. Nous vivrons une véritable orgie ornithologique au sein du légendaire **Manu Wildlife Center**. Notre long séjour dans ce lodge fabuleux qui compte près de 600 espèces d'oiseaux, nous permettra de vivre l'une des plus fabuleuses expériences ornithologiques de notre vie.



Après une escale dans la petite ville pionnière amazonienne de **Puerto Maldonado**, nous retournerons dans la vallée sacrée et plus précisément à **Ollantaytambo**, pour découvrir l'une de ces cordillères mythiques où bon nombre d'espèces endémiques ou ultra localisées hantent les épaisses forêts tropicales d'altitude.

Notre séjour se terminera en apothéose par une extension à la découverte du renversant et mystérieux site Inca du **Machu Picchu** assortie bien évidemment de quelques prospections ornithologiques au sein du magnifique écrin naturel qui enveloppe les ruines dans son manteau vert.

En pré extension à ce voyage, nous vous proposons également de découvrir le cortège d'espèces endémiques du canyon de l'**Apurimac** et du **Bosque de Ampay** autour de la ville andine d'**Abancay**.

Ainsi l'itinéraire principal **Route de la Manu** (17 jours) peut être précédé par l'extension **Les endémiques de l'Apurimac** (4 jours) et/ou prolongé par l'extension **Le Machu Picchu** (4 jours).

Le détail est donné à la suite dans l'itinéraire détaillé.

EXTENSION - LES ENDÉMIQUES DE L'APURIMAC

Jour 1 : ARRIVÉE - LIMA

Le voyage débute à **Lima** où nous passerons notre première nuit après votre vol international.



Jour 2 : LIMA - CUZCO - ABANCAY

En préambule à ce fabuleux voyage, nous vous proposons une extension à la découverte des espèces endémiques de l'**Apurimac** près de la ville andine d'**Abancay**. Après notre vol matinal en direction de **Cuzco**, nous cheminerons à travers l'ancien empire **Inca**, sous l'ombre dominatrice des pics enneigés de la grandiose **Cordillera Vilcabamba**, vers les vallées arides de l'**Apurimac**. **Abancay**, la capitale de la province, est située au cœur du canyon de l'**Apurimac** au niveau de la zone de transition entre la végétation xérique du fond de la vallée et les habitats semi-humides tempérés situés sur les versants montagneux d'altitude. Sur la route, nous pourrions éventuellement nous octroyer quelques arrêts de "roadside birding" dont l'objectif principal sera l'observations de deux espèces endémiques : la *Synallaxe à calotte blanche* et le *Chipiu César*. Nous commencerons ensuite notre exploration du site protégé du **Bosque de Ampay** situé juste au dessus d'**Abancay**.

Jour 3 : BOSQUE DE AMPAY

Nous consacrerons la journée au site **Bos-**

que de Ampay, cette forêt tempérée isolée est un sanctuaire protégé qui abrite encore quelques patches de *Podocarpus*, le seul conifère natif du **Pérou**. Malgré une diversité d'espèces relativement faible pour le pays, le secteur accueille un nombre impressionnant d'espèces endémiques et ultra localisées. Le *Tohi de Forbes* est relativement abondant dans les secteurs broussailleux denses en lisière de forêt. La *Synallaxe de Coursen* est commune par la voix mais assez difficile à observer dans de bonnes conditions. Quand au *Mérulaxe d'Ampay*, une espèce non décrite à ce jour, c'est comme beaucoup de membre de cette discrète famille une espèce furtive et discrète difficilement observable bien que assez commun vocalement. Cette belle forêt tempérée d'altitude compte un échantillon étendu d'espèces classiques à cette altitude : *Colibri de Castelneau*, *Colibri à ailes saphir*,


Erione de Catherine, *Métallure à queue d'airain* et *Métallure à gorge feu*, *Colibri porte-épée*, *Touï d'Orbigny*, *Colibri à petit bec*, *Synallaxe de Vilcabamba*, *Grallaire ondée*, *Pitajo à poitrine rousse*, *Taurillon mésange*, *Perceflueur à gorge noire*, *Conirostre à ventre roux*, *Tangara à ventre marron*, *Tête-de-peluche couronné*, *Cardinal à dos noir*... Nous



serons attentifs dans la partie basse de la réserve aux broussailles arides et bordures de champs où est assez régulièrement observé le rare et ultra localisé *Tinamou de Taczanowski*.

Jour 4 : ABANCAY - CUZCO

Nous profiterons de cette matinée pour découvrir la végétation aride et xérophytique du canyon de l'**Apurimac**. Avant le lever du soleil, nous rechercherons le récemment découvert *Petit-duc d'Apurimac*, une espèce cryptique proche du *Petit-duc de Koepcke* ainsi qu'une espèce non décrite de *Chevêchette*. Avec les premières lueurs du jour, nous découvrirons un paysage aride fabuleux, grandiose où les falaises vertigineuses dominent des versants couverts de cactus et de buissons épineux. Nous y chercherons la forme à queue blanche de la *Synalaxe à queue pâle* qui mérite probablement le statut d'espèce valide. Nous y observerons également le magnifique *Tamatia chacuru*, la grande *Bécarde huppée* et peut être une forme non décrite d'*Aratinga*, intermédiaire entre la *Conure mitrée* et la *Conure de Wagler*. Nous reprendrons ensuite la route en direction de **Cuzco** que nous pourrons visiter librement en fin de journée.



L'itinéraire principal **Route de la Manu** (17 jours) peut être précédé par l'extension **Les endémiques de l'Apurimac** précédemment décrite (4 jours).

De façon à ce que le voyage s'enchaîne sans jours de battements, le jour 4 de l'extension **Les endémiques de l'Apurimac** correspond à la même date que le jour 1 de l'itinéraire principal **Route de la Manu**.

L'extension ne peut pas être réservée indépendamment de l'itinéraire principal.

ITINÉRAIRE DÉTAILLÉ

Jour 1 : ARRIVÉE - LIMA

Le voyage débute à **Lima** où nous passerons notre première nuit.

Jour 2 : LIMA - CUZCO - LAC HUARCAPAY - LODGE WAYQUECHA

Tôt ce matin, nous prendrons un vol pour **Cuzco**, la légendaire capitale de l'**Empire Inca**. Nous nous dirigerons immédiatement vers le **Lac Huarcapay**, une grande étendue d'eau bordée d'épaisses rangées de roseaux à plus de 3000 mètres d'altitude. Le cortège d'espèces classiques des lacs andins d'altitude est présent et nous pourrions le détailler avec précision :

Grèbe de Rolland et *Grèbe aux belles joues*, *Cormoran vigua*, *Bihoreau gris*, *Grande Aigrette*, *Héron cocoi* et *Aigrette bleue*, *Ibis de Ridgway*, *Sarcelle tachetée*, *Sarcelle de la puna* et *Sarcelle cannelle*, *Canard à queue pointue*, *Érismature des Andes*, *Râle à bec ensanglanté*, *Gallinule d'Amérique*, *Foulque ardoisée*, *Vanneau des Andes*, *Grand Chevalier* et *Chevalier à pattes jaunes*, *Mouette des Andes*. Les roselières immenses en bordure du lac accueillent le coloré *Tyranneau omnicolore*, la furtive *Synallaxe troglodyte* ainsi que le vocal *Carouge galonné*.

Le **Lac Huarcapay** est situé dans un environnement semi-aride, mosaïque de broussailles sèches et de cultures andines d'altitude, les abords immédiats de la zone humide abritent plusieurs espèces classiques dans ces écosystèmes : *Buse aquia*, *Busard bariolé*, *Buse tricolore*, *Caracara montagnard*, *Crécerelle d'Amérique*, *Faucon aplomado*, *Pigeon tigré*, *Tourterelle du Pacifique* et *Tourterelle oreillard*, *Colombe de Cécile*, *Chevêche des terriers*, *Martinet à collier blanc*, *Colibri géant*, *Porte-traine lesbie* et

Porte-traine nouna, *Pic des rochers*, *Synallaxe à front rayé*, *Taurillon à bec jaune*, *Lessonie des Andes*, *Pitajo à sourcils blancs*, *Dormilon à bec maculé* et *Dormilon à calotte rousse*, *Conirostre cendré*, *Perceflueur à gorge noire*, *Sicale olivâtre*... Mais l'objectif principal de notre visite est l'endémique et magnifique colibri des vallées sèches andines de la région de **Cuzco** : le *Colibri noble*. Il n'est pas rare d'observer ce magnifique et localisé *Trochilidae* voletant près des fleurs d'un plant de *Tabac* planté en bordure du lac. Nous rechercherons également l'endémique *Synallaxe à front rouille*, bien dissimulée au sein d'un épais buisson épineux.



Nous reprendrons la route un peu plus tard à travers un paysage andin majestueux. Les versants arides et quasi désertiques sont surplombés çà et là par des ruines pré-Incas en bon état de conservation. Après avoir joué aux montagnes russes sur des versants secs et broussilleux où nous observerons peut être le *Chipiù César*, nous atteindrons à près de 3800 mètres d'altitude le **Col de Ajcanacu**, la porte sur l'**Amazonie** et la légendaire route de la **Manu**. À nos pieds, s'étend un vertigineux et fabuleux gradient altitudinal menant depuis les forêts



tempérées d'altitude jusqu'aux luxuriantes plaines amazoniennes de la **Réserve de Biosphère de la Manu**. Nous ferons un arrêt au cœur de la puna et des broussailles elfines du col autour du lieu dit "**Tres Cruces**" à la recherche d'espèces comme les discrètes *Synallaxe inca* et *Synallaxe de Heller*, du vocal *Mérulaxe à diadème*, de la mimétique *Synallaxe à queue marbrée* et de l'infatigable guetteur *Moucherolle à ventre fauve*.

Nous entamerons par la suite notre périple le long de la mythique route de **Cosnipata** également appelée "route de la **Manu**". Ce hot spot de l'ornithologie néo tropicale est fameux et donne accès à un vertigineux gradient altitudinal au sein d'un vaste territoire sauvage et pratiquement totalement vierge. Chaque étage altitudinal est l'occasion de découvrir un nouveau cortège spécifique. Nous nous attarderons longuement sur chaque écosystème afin d'explorer au maximum ce paradis pour l'ornithologue. Notre première étape, nous mènera depuis les broussailles tempérées humides de haute altitude jusqu'aux forêts tempérées et subtropicales hautes de la station de recherche **Wayquecha** à une grosse dizaine de kilomètres du col. Parmi, ce premier échantillon de la riche biodiversité avifaunistique de la route de la **Manu** figurent : *Buse à gorge blanche*, *Cacara montagnard*, *Colibri porte-épée*, *Anabate de Boissonneau*, *Colibri étincelant*, *Taurillon mésange*, *Gaücho à bec noir*, *Troglodyte à bec court*, *Perceflueur moustachu* et *Perceflueur à gorge noire*, *Conirostre à ventre roux*... Nous arriverons en fin de journée à **Wayquecha** pour profiter d'un panorama époustouflant au coucher du soleil sur les versant forestiers et observer peut être le délicat et aérien vol d'un *Engoulevent à queue d'aronde*.

Jour 3 : LODGE WAYQUECHA

Le secteur de **Wayquecha** et quelques kilomètres plus bas celui de **Pilahuata** nous donnent accès à de vastes étendues vierges de forêt tempérée d'altitude et de forêt subtropicale haute. À 2900 mètres d'altitude, la végétation tempérée autour de **Wayquecha** est marqué par la surabondance de mousses, de fougères, d'orchidées ou de *Bromeliaceae* épiphytes. La forêt paraît enchantée et presque étouffante tant elle nous entoure de toutes parts quand nous arpentons les étroits sentiers sillonnant les versants montagneux autour de la station. Peu à peu, à mesure que nous descendrons en altitude jusqu'aux fameux tunnels du secteur de **Pilahuata**, l'apparence de la végétation évolue avec le réchauffement des températures, nous pénétrons dans l'étage subtropical haut.

Nous explorerons aujourd'hui et durant la grande majorité de la journée de demain, cette portion du fabuleux gradient altitudinal à notre disposition. Les espèces observées ici sont souvent spectaculaires, les rondes absolument fabuleuses par leur diversité et leur abondance : *Pigeon à queue barrée*, *Petit-duc à gorge blanche*, *Inca de Gould*, *Métallure à tête rousse*, *Colibri de Matthews*, *Inca violifère*, *Métallure à queue d'airain*, *Toui d'Orbigny*, *Pionne pailletée* et *Amazone mercenaire*, *Toucanet à ceinture bleue*, *Toucan bleu*, *Pic de Rivoli*, *Synallaxe d'Azara*, *Anabate strié*, *Grimpar montagnard*, *Tyranneau à sourcils blancs*, *Moucherolle superbe* et *Pipromorphe inca*, *Todirostre à gorge noire*, *Moucherolle olive*, *Tyran givré*, *Pitajo noir*, *Moucherolle à gorge rayée*, *Ada à ailes blanches*, *Cotinga barré*, *Bécarde barrée*, *Troglodyte montagnard*, *Geai indigo*, *Merle lustré*, *Cassique montagnard*, *Tangara*



fourchu et *Tangara de Rieffer*, *Tangara montagnard*, *Chlorospin à bec court*, *Conirostre coiffé*, *Tangara à calotte noire*, *Tangara barbouillé* et *Tangara bridé*, *Tohi mélanien*, *Paruline à pattes pâles*... Nous rechercherons particulièrement quelques unes des spécialités du secteur, la *Chevêchette des Yungas*, la rare *Conure à pinceaux d'or*, le rare *Cotinga à tête rousse*, le magnifique *Tangara à ventre rouge*, le non moins fabuleux *Tangara à col d'or*, les grégaires *Tangara trifascié* et *Tangara aux yeux jaunes*, le mignon *Tête-de-peluche couronné* ou l'erratique *Haplospize ardoisé*.



Plus bas autour de **Pilahuata**, à 2200 mètres d'altitude, les espèces cibles changent. Nous serons attentifs aux notes de la discrète *Grallaire de Cuzco*, aux sifflements suraigus du *Cotinga à queue rayée*, aux bandes bruyantes du *Troglodyte fauve*. Il nous faudra bien plus de chance pour apercevoir les silhouettes discrètes des rarissimes *Tinamou à capuchon* et *Tocro de Ballivian*. À cet étage altitudinal, le cortège d'espèces présent dans les rondes de canopée ou de sous bois est également légèrement différent et parmi les nouvelles espèces que nous pourrons observer figurent : *Tamatia à gorge fauve*, *Synallaxe de Marcapata*, *Anabate à bec noir*, *Mérulaxe à petit bec* et *Mérulaxe couronné*, *Solitair oreillard*, *Hirondelle de Chapman*, *Tangara à ventre jaune*, *Tangara à ventre marron*, *Cassique olivâtre*... Enfin, des observations somme toutes assez régulières d'*Ours à lunettes* et de *Puma* sont réalisées autour de **Wayquecha** et il n'est pas interdit

de rêver...

Jour 4 : LODGE WAYQUECHA - LODGE COCK-OF-THE-ROCK

Durant cette journée, nous compléterons essentiellement nos observations autour de **Wayquecha** et de **Pilahuata** avant de poursuivre notre descente au cœur de l'étage subtropical jusqu'au **lodge Cock-of-the Rock**, notre base pour les deux nuits à venir.

Jour 5 : LODGE COCK-OF-THE-ROCK

À une altitude de 1500 mètres, au sein de l'étage subtropical, le légendaire **lodge Cock-of-the Rock** est parfaitement situé pour découvrir l'in vraisemblable richesse avifaunistique des ces luxuriantes forêts. Depuis la piste ou le long des étroits sentiers forestiers, nous utiliserons les deux jours à notre disposition pour nous imprégner de cette fabuleuse biodiversité. Le lodge a vu sa légende se développer autour de l'un des plus incroyables spectacles du monde ornithologique. En effet, à faible distance des cabanes, un lek du coloré et sanguin *Coq-de-roche péruvien* subsiste malgré la fréquence élevée des visites d'ornithologues ébahis. Observer les acrobaties aériennes, les affrontements de ce magnifique *Cotinga* dans le vacarme assourdissant de leurs cris rauques et dissonants est absolument incroya-

ble. Les abreuvoirs à colibris du lodge dont nous profiterons au cours de quelques moments de détente durant les heures chaudes de la journée attirent d'étincelantes espèces : *Colibri moucheté*, *Haut-de-chausses à palettes*, *Sylphe à queue d'azur*, *Érione à pattes rousses*, *Coquette de Popelaire*, *Colibri grivelé*, *Inca céleste*, *Brillant à front violet*, *Colibri de Mulsant*, *Porte-lance de Louise* ou un rare *Brillant de Branicki*. Autour du lodge, nous aurons l'occasion de découvrir la transition entre les zones subtropicales hautes et basse. Ce secteur stratégique abrite quelques unes des plus incroyables espèces observées au cours de ce voyage, le localisé *Conophage ardoisé*, l'endémique *Tyranneau de Parker*, le spectaculaire *Engoulevent lyre* ou le rare *Petit-duc de Salvin*. Le cortège fabuleux d'espèces que nous pourrons découvrir au cours de ce séjour au sein de l'écrin subtropical inclue : *Tinamou brun*, *Petite Buse*, *Aigle d'Isidore*, *Colombe à gorge blan-*

che, Colibri de Geoffroy, Quetzal doré et Quetzal antisien, Trogon masqué, Motmot d'Équateur, Barbacou lancéolé, Cabézon élégant, Toucanet émeraude, Pic or-olive, Pic superbe et Pic de Malherbe, Synallaxe à sourcils gris, Anabate à bec noir, Sittine striée, Grimpar à dos olive, Grisin à poitrine jaune, Tétéma barré, Moucherolle simple, Pipromorphe strié, Pipromorphe à tête grise et Tyran à sourcils jaunes, Tyranneau de Bolivie, Tyranneau marbré, Tyranneau à front brun, Todiostre gorgeret, Platyrhynque à poitrine fauve, Manakin des Yungas, Geai vert, Troglodyte de Branicki, Troglodyte à moustaches et Troglodyte ferrugineux, Paruline rubanée et Paruline triligine, Percefleur glauque et Percefleur bleuté, Organiste à nuque bleue, Tangara à dos noir, Tangara à bavette jaune, Calliste oreillard, Calliste à nuque d'or, Calliste syacou, Calliste septicolore, Calliste à oreilles d'or, Calliste doré et Calliste rouverdin, Tangara ardoisé, Chlorospin à gorge jaune et Chlorospin des buissons, Calliste sucrier, Tohi lysure, Organiste mordoré, Chardonneret olivâtre, Cassique huppé et Cassique roussâtre... La rivière **Konispata** qui rugit violemment en contrebas du lodge accueille l'immobile *Onoré fascié* et le mécanique *Cincla à tête blanche*.


Nous explorerons également des zones situées plus bas en altitude à quelques kilomètres du lodge. Ces forêts de haut piémont abritent une avifaune légèrement différente. Parmi les espèces cibles que nous rechercherons dans ces forêts luxuriantes et au sein des grands patches de bambous *Guadua* qui bordent la piste terrestre figurent : *Ara militaire*, l'endémique *Colibri de Hartert*, *Jacamar à couronne bleue*, la furtive *Synallaxe de Cabanis*, le localisé *Anabate à grands sourcils*, le quasi endémique *Anabate à bec retroussé* ou le spécialiste *Batara des bambous*. Nous observerons également d'autres espèces moins spécialistes mais également intéressantes : *Tocro à poitrine rousse*, *Buse blanche*, *Aigle noir et blanc*, *Faucon orangé*, *Porte-lance de Jeanne*, *Picumne de Cuzco*, *Grimpar à bec rouge*, *Batara mantelé* et *Batara bleuâtre*, *Myrmidon à ventre blanc*, *Myrmidon orné* et *Grisin étoilé*, *Alapi soufré*, *Grisin noir*, *Alapi à dos blanc*, *Tétéma à poitrine rousse*, *Grallaire écaillée*, *Moucherolle orné*, *Tyranneau à bec rouge*, *Todiostre à dos noir*, *Cotinga cheva-*



lier, *Manakin céruléen* et *Manakin tête-de-feu*, *Tangara à front noir*, *Sporophile noir et blanc* et *Sporophile à ventre châtain*, *Sporophile curio...*

Jour 6 : LODGE COCK-OF-THE-ROCK - LODGE AMAZONIA

Durant cette journée, nous poursuivrons notre exploration des environs du lodge. En fin de journée, nous reprendrons notre parcours en explorant la partie basse de la route de **la Manu**. Au dessus du mirador d'**Atalaya**, nous observerons peut être la gigantesque *Buse solitaire* ou le magnifique *Ara de Coulon*. Depuis **Atalaya** sur les bords du **Rio Alto Madre de Dios** au terminus de la route, nous emprunterons une pirogue à moteur jusqu'au **lodge Amazonia**.





Jours 7 et 8 : LODGE AMAZONIA


Cette ancienne plantation de thé est devenue en quelques années l'un des hot spot de l'ornithologie néo tropicale. À 500 mètres d'altitude, les forêts secondaires qui recolonisent les secteurs proches du lodge ainsi que les secteurs plus éloignés restés vierges abritent une avifaune extraordinairement diversifiée. Le riche réseau de sentiers donne accès à l'ensemble de ces écosystèmes, forêt secondaire, patches de bambous, forêt mature.

Le lodge compte également une petite lagune d'eau noire où avec le commun et étrange *Hoazin* nous rechercherons les rares et discrets *Rôle noirâtre* et *Rôle concolore*. Un des sentiers serpente le long d'une haute crête permettant la découverte d'un nouvel écosystème et de nouvelles espèces associées, les forêts de piémont bas. Nous y rechercherons le furtif *Sclérure à gorge grise*, les *Grimpar fauvette* et *Grimpar ocellé*, la discrète *Synallaxe ponctué*, le *Myrmidon à queue rousse*, le *Tyranneau à lunettes*, la *Paruline à ventre doré* ou le mystérieux *Tangara olive*. Parmi les spécialités du lodge figurent le furtif *Tinamou à calotte noire*, le mystérieux *Géocoucou de Geoffroy*, le quasi endémique *Cabézon de Carabaya* ou les localisés *Picumne de Cuzco*, *Manakin tête-de-feu* et *Todirostre de Johannes*.

Les jardins du lodge, les abreuvoirs à colibris, les buissons de verveine en

fleur ou les mangeoires attirent une variété impressionnante d'espèces et feront le bonheur des photographes : *Colibri jacobin*, *Colibri à tête violette*, *Coquette de Delattre*, *Émeraude orvert* et *Ariane saphirine*, *Dryade à queue fourchue*, *Saphir oenome*, *Colibri améthyste*, *Campyloptère à ventre gris*, *Brillant à bandeau bleu*, *Ermite de Koepcke*, *Synallaxe de Cayenne*, *Tangara masqué*, *Paroaire rougecap*, *Oriole à épauettes*... L'avifaune nocturne autour des anciens bâtiments de la plantation est également intéressante et nous ferons un effort spécial pour localiser le *Petit-duc austral*, la *Chouette huhul*, les *Grand Ibijau* et *Ibijau gris* ou l'omniprésent *Engoulevent pauraqué*.

L'Amazonie est le territoire le plus bio diversifié de notre planète, nous pourrions observer un échantillon étendu de cette insondable richesse : *Grand Tinamou*, *Tinamou cendré*, *Tinamou soui* et *Tinamou vermiculé*, *Ortalide maillée*, *Pénélope jacquacu*, *Pénélope à gorge bleue*, *Grand Urubu*, *Caracara à gorge rouge*, *Faucon des chauves-souris*, *Grébifoulque d'Amérique*, *Rôle de Cayenne*, *Colombe à front gris*, *Martinet polioure*, *Colibri oreillard*, *Trogon à queue noire*, *Trogon couroucou*, *Trogon violacé* et *Trogon rosalba*, *Martin-pêcheur d'Amazonie*, *Tamatia macrodactyle*, *Tamatia striolé*, *Barbacou unicolore*, *Barbacou à croupion blanc*, *Cabézon doré* et *Cabézon à poitrine d'or*, *Araçari à oreillons roux*, *Toucan à bec rouge*,



Pic à chevron d'or, Pic passerin et Pic ouentou, Ara rouge, Ara chloroptère, Ara vert et Ara macavouanne, Conure pavouane, Conure de Weddell et Toui de Deville, Pionne à tête bleue, Anabate à couronne rousse, Grimpard à collier, Grimpard varié, Grimpard barré, Grimpard de Tschudi et Grimpard des cabosses, Tourco ceinturé, Batara fascié, Grand Batara, Batara à ailes unies et Batara bleu-gris, Myrmidon pygmée et Myrmidon gris, Myrmidon strié, Myrmidon gris, Alapi à sourcils blancs, Alapi paludicole, Alapi rougequeue, Alapi de Buffon, Alapi riverain et Fourmilier tacheté, Grisin du Manu, Alapi à huppe rousse et Alapi de Goeldi, Fourmilier maculé, Tétéma coq-de-bois, Grallaire d'Amazonie et Grallaire grand-beffroi, Corythopis à collier, Tyranneau roitelet et Tyranneau minute, Microtyran à queue courte, Todirostre à front roux et Todirostre bridé, Platyrhynque à face olive, Élénie de Gaimard, Moucherolle à longs brins, Pipromorphe roussâtre, Tyran pirate, Tyran sociable, Tyran à tête grise, Tyran tigré, Tyran audacieux, Tyran olivâtre et Tyran féroce, Tyran quiquivi, Bécarde à ailes blanches, Piprite verdin, Cotinga des Maynas, Coracine à col nu, Manakin nain, Manakin à queue barrée et Manakin à queue ronde, Viréon à ventre jaune, Geai violacé et Geai bleu-noir, Donacobius à miroir, Troglodyte siffleur et Troglodyte à moustaches, Microbate cendré, Merle à bec noir et Merle de Hauxwell, Paruline à croupion fauve, Cassique bicolore, Cassique solitaire, Tohi silencieux, Tangara pillurion, Tangara à épaulettes blanches, Tangara des palmiers, Calliste diable-enrhumé, Calliste de Schrank, Calliste à sourcils clairs, Tangara à crête jaune, Dacnis bleu, Guit-guit émeraude, Cardinal ardoisé, Saltator gris... Nous aurons enfin besoin d'une bonne dose de chance pour observer l'une des espèces les plus difficiles où les plus rares répertoriées autour du lodge : la vocale *Pénélope aburri*, le discret *Hocco tuberculé*, le *Tocro à poitrine rousse*, le localisé *Carnifex de Buckley*, la jolie *Colombe saphir*, l'*Ibijau à longue queue*, le *Martinet à menton blanc*, l'*Ermite de Stuart*, le *Pic à gorge blanche* ou le *Conophage du Pérou*...



gue journée de voyage en pirogue à travers un paysage magnifique. Tôt ce matin, nous embarquons à bord de nos pirogues à moteur. Nous descendrons le **Rio Alto Madre de Dios** durant quatre à cinq heures jusqu'à la confluence de la rivière **Manu** à proximité du village de **Boca Manu** d'où nous rejoindrons en quelques heures notre lodge, le fameux **Manu Wildlife Center**. Si les premières heures sur le **Alto Madre de Dios** sont rythmées par les nombreux rapides agitant la rivière, la suite du voyage se déroule le long des larges et tranquilles ondulations du cours de la rivière qui s'enroule autour de petits massifs montagneux isolés semblables aux **Inselbergs**. Le **Alto Madre de Dios** rejoint par la **Manu** forment la rivière **Madre de Dios**. Les bancs de galets se transforment en bancs de sables larges et imposants entre lesquels nous slalomons doucement. À bord de nos confortables piro-



Jour 9 : LODGE AMAZONIA - MANU WILDLIFE CENTER

Cette journée sera essentiellement une lon-

gues, munies de sièges rembourrés et d'un toit contre les effets désagréables de la pluie et du soleil, le voyage sera l'occasion d'observer une avifaune typique des forêts riveraines amazoniennes : *Héron coiffé* et *Héron cocoi*, *Onoré fascié*, *Ouette de l'Orénoque*, *Buse urubu*, *Kamichi cornu*, *Vanneau de Cayenne*, *Pluvier d'Azara*, *Sterne à gros bec* et *Sterne argentée*, *Bec-en-ciseaux noir*, *Ara bleu*, *Ara rouge*, *Ara chloroptère* et *Ara vert*, *Engoulevent sable*... Nous avons de bonnes chances en scannant les lisières forestière le long de la rivière d'observer plusieurs espèces de mammifères parmi lesquelles : *Mazama*, *Cerf de Virginie*, *Tapir du Brésil*, *Capibara*, *Ocelot*... Enfin, le légendaire et fabuleux *Jaguar* est observé de temps en temps, assez rarement, nonchalamment étendu sur un gros tronc surplombant les flots bruns et boueux de la rivière jetant un coup d'œil circonspect à cet étrange attelage à moteur. Nous arriverons en fin de journée pour nous installer dans notre camp de base pour les cinq prochaines nuits, le confortable et excitant **Manu Wildlife Center**.

Jours 10 à 12 : MANU WILDLIFE CENTER

Nous passerons les trois prochaines journées au sein de ce petit paradis pour l'ornithologue. Le lodge situé à quelques dizaines de mètres du **Rio Madre de Dios** présente toutes les qualités de confort qui rendront notre séjour incroyablement agréable : charmantes petites cabanes en bois avec moustiquaires, salle de bain privée, eau chaude... Mais surtout le birding autour du lodge est simplement fabuleux. Avec une liste de près de 600 espèces, nous aurons l'occasion d'observer beaucoup d'espèces appartenant à l'avifaune classique amazonienne comme de spécialités ou raretés. Le réseau de sentiers propres et larges est long de près de 35 km et forme une grille nous permettant d'explorer l'ensemble de la zone, les terrains plats à proximité du lodge, les terrains accidentés, les crêtes dominant la région... Nous n'aurons de cesse de retourner en forêt explorer les différents écosystèmes à notre disposition, les forêts inondées ou *Varzea*, la *Terra Firme*, les forêts riveraines etc... Chacun d'entre eux accueille un groupe d'espèces commun à l'ensemble du bassin amazonien mais également un cortège bien spécialisé. Nous aurons ainsi l'occasion de détailler de fabuleuses rondes de sous bois, de suivre et de

contempler les nombreuses espèces de *Thamnophilidae* au paroxysme de l'excitation autour d'une large nappe de fourmis légionnaires...

Parmi les espèces mythiques et rares que nous pourrons rencontrer figurent : *Tinamou de Bartlett*, l'énorme et discret *Hocco tuberculé*, le bruyant *Agami à ailes blanches*, *Quetzal pavonin*, *Jacamar roux*, *Tamatia striolé*, *Tamatia à collier*, *Barbacou à joues grises*, *Pic jaune*, *Conure rougissante* et *Conure à cape noire*, *Grimpar ocellé*, *Synallaxe ardent*, *Synallaxe terne*, *Grallaire secrète*, le rare et énigmatique *Tétéma à front roux* redécouvert seulement en 1982 après près de 50 ans sans observations, le mignon *Grisin sanglé*, *Conophage du Pérou*, *Pipromorphe roussâtre*, *Microtyran à face blanche*, *Porte-éventail roil*, le localisé *Platyrrhynque à cimier blanc*, *Cotinga à face noire*, *Troglodyte*



arada, *Carouge à oeil clair*...

La liste d'espèces régulièrement observées autour du lodge est tout simplement ahurissante : *Tinamou tao*, *Grand Tinamou*, *Tinamou à gorge blanche*, *Tinamou cendré* et *Tinamou vermiculé*, *Pénélope jacquacu*, *Pénélope à gorge bleue*, *Tocro étoilé*, *Colombe à nuque violette* et *Colombe rouviolette*,



Piaye à ventre noir, Géococou faisán et Géococou pavonin, Martinet à croupion gris, Martinet d'Amazonie et Martinet polioure, Martinet claudia, Ermite à long bec, Ermite d'Oserý et Ermite de Filipi, Mango à cravate noire, Coquette chalybée, Saphir oenome et Saphir azuré, Trogon à queue blanche, Trogon à queue noire, Trogon couroucou et Trogon violacé, Motmot houtouc et Motmot roux, Jacamar à longue queue, Grand Jacamar et Jacamar à gorge blanche, Tamatia macrodactyle et Tamatia tacheté, Picumne à ventre roux, Pic à gorge blanche, Pic à gorge jaune, Pic vert-doré et Pic mordoré, Carnifex ardoisé, Carnifex de Buckley et Carnifex à gorge cendrée, Caracara à gorge rouge, Faucon des chauves-souris, Sclérure des ombres et Sclérure à gorge grise, Anabate flamboyant, Anabate à croupion roux, Anabate à ailes rousses, Anabate rougequeue et Anabate rubigineux, Anabate forestier, Synallaxe ardent et Synallaxe à gorge marron, Grimpár à longue queue, Grimpár à menton blanc, Grimpár à collier, Grimpár de Stresemann, Grimpár nasican et Grimpár élégant, Batara ondé, Batara rayé, Batara à épauettes blanches, Batara d'Amazonie, Batara bleu-gris et Batara étoilé, Myrmidon longipenne, Myrmidon de Hauxwell, Myrmidon gris, Myrmidon aux yeux blancs, Myrmidon orné, Myrmidon pygmée et Myrmidon de Sclater, Fourmilier de Salvin et Fourmilier chevelu, Fourmilier zébré, Fourmilier tacheté, Alapi fuligineux, Alapi de

Buffon, Alapi plombé et Alapi de Goeldi, Fourmilier maculé, Tétéma coq-de-bois et Tétéma striée, Tourco ceinturé, Pipromorphe à tête brune, Attila à calotte grise, Manakin tijé et Manakin couronné, Bécarde de Lesson, Piprite verdin, Tangara pillurion, Tangara coiffe-noire et Tangara à tête orange, Tangara versicolore, Sporophile de Maximilien...

Le birding nocturne est lui aussi excitant et lors de nos randonnées sur de larges sentiers nous aurons peut être l'occasion d'entendre et d'observer les *Ibijau à longue queue, Grand Ibijau et Ibijau gris, le Petit-duc choliba et le Petit-duc austral, la Chevêchette d'Amazonie, la Chouette à lunettes et le Duc à aigrettes, l'Engoulevent ocellé ou l'Engoulevent à queue de soie.*

Au cours de ce séjour, vous aurez accès à quelques uns des avantages

offerts par ce magnifique lodge. Le plus renommé est probablement la falaise d'argile située en aval sur la rivière où des centaines de *Psittacidae* de plusieurs espèces viennent picorer de petites boulettes de boue pour faciliter la digestion et l'assimilation des toxines présentes dans les fruits et les



graines qu'ils ingèrent en grande quantité. Ce spectacle multicolore et incroyable observé au lever du jour depuis un affût sur la rivière sera probablement l'un des grands moments de ce séjour. Parmi les espèces qui fréquentent régulièrement la "Clay Lick" figurent : *Ara bleu* et *Ara rouge*, *Toui à front d'or*, *Toui de Deville*, *Conure de Weddell* et *Conure pavouane*, *Pionie à tête bleue*, *Caique de Barriband*, *Caique à ventre blanc*, *Amazone poudrée* et *Amazone à front jaune*... Parfois, le récemment décrit *Toui de D'Achille* participe lui aussi au spectacle.

Le lodge possède également deux hautes tours d'observations. Placées au sommet de hauts *Ceibo* à plusieurs dizaines de mètres au dessus du sol, elles nous permettront de dominer la canopée d'un magnifique paysage luxuriant de "rainforest". En outre, c'est le seul moyen pour nous de pouvoir enfin détailler ces rondes de canopée si difficile à observer depuis le sol et l'obscurité d'un étroit sentier forestier. Nous aurons peut être la chance d'observer l'une des raretés présentes ici, la mythique *Harpie féroce* ou le magnifique *Aigle orné*. Quoiqu'il en soit, nous aurons l'occasion



d'observer dans une ambiance incroyable une avifaune souvent difficile à contempler dans de bonnes conditions depuis le sol : *Sarcoramphie roi*, *Aigle noir et blanc* et *Aigle tyran*, *Buse à queue barrée*, *Buse échasse* et *Buse ardoisée*, *Tamatia à front blanc* et *Tamatia pie*, *Cabézon à poitrine d'or*, *Cabézon doré* et *Cabézon de Carabaya*, *Araçari de Humboldt*, *Araçari d'Azara* et *Araçari de Beauharnais*, *Toucan à bec rouge* et *Toucan ariel*, *Anabate à ailes rousses* et *Anabate vergeté*, *Myrmidon de Sclater*, *Élénie de Gaimard*, *Tyranneau à petits pieds*, *Todirostre de Johanne*, *Cotinga des Maynas* et *Cotinga de Cayenne*, *Geai bleu-noir* et *Geai violacé*, *Tyran à triple bandeau*, *Viréon à plastron*, *Merle de Lawrence*, *Tangara noir et blanc*, *Calliste masqué*, *Calliste à ventre jaune*, *Calliste diable-enrhumé*, *Calliste varié*, *Calliste à sourcils clairs*, *Calliste septicolore* et

Calliste de Schrank, *Dacnis à coiffe bleue*, *Dacnis à ventre jaune* et *Dacnis bleu*, *Tangara à couronne rouge*, *Cardinal à épaulettes*, *Cassique roussâtre*, *Cassique huppé*, *Cassique bicolore* et *Cassique casqué*...

Nous pourrions également visiter en pirogue, l'une des nombreuses lagunes d'eau noire du secteur. Cet écosystème unique et sa végétation riveraine particulière attirent tout un cortège d'espèces intéressantes. Le plus connu est probablement l'étrange *Hoazin huppé*, omniprésent ici. Mais le cortège d'espèces associé à cet écosystème est nombreux et divers : *Caurale soleil*, *Grébifoulque d'Amérique*, *Kamichi cornu*, *Anhinga d'Amérique*, *Onoré rayé*, *Savacou huppé*, *Onoré zigzag* et *Héron agami*, *Milan des marais* et *Milan à long bec*, *Buse à tête*

blanche, *Râle brunoir*, *Râle grêle*, *Martin-pêcheur d'Amazonie*, *Martin-pêcheur vert*, *Martin-pêcheur bicolore* et *Martin-pêcheur nain*, *Barbacou unicolore* et *Barbacou à bec jaune*, *Myrmidon strié*, *Alapi paludicole* et *Alapi riverain*, *Donacobius à miroir*, *Paroaire rougecap*... Nous aurons également de bonnes chances de croiser une famille curieuse et inquisitrice de la magnifique *Loutre géante*.

Le Manu Wildlife Center est également renommé pour la présence de plusieurs patches de bambous étendus. Cet écosystème unique est le domaine de bien d'espèces ultra spécialisées. Nous rechercherons le *Batara des bambous*, le bruyant *Grisin de Deville*, l'endémique *Grisin du Manu*, l'*Alapi à huppe rousse*, les silencieux *Platyrynque à grosse tête* et le *Platyrynque à queue sombre*, le magnifique *Microtyran à face blanche*, le discret *Todirostre flammulé*, le méconnu *Myrmidon de Lhering*. Avec



un peu de chance, nous pourrions observer l'une des ultra raretés fréquentant cet écosystème particulier: *Anabate à grands sourcils* et *Anabate brunâtre*, *Anabate à bec retroussé* ou *Pic à tête rousse*.

Nous aurons enfin la possibilité de visiter une nuit un site où le mythique et rare *Tapir amazonien* vient régulièrement lécher les minéraux laissés à la surface de la boue par l'évaporation diurne. Cette espèce est probablement l'un des mammifères les plus secrets du continent et son observation relève souvent du coup de chance.

L'expérience naturaliste que vous vivrez au cours de ce séjour sera l'un des moments les plus mémorable de votre vie. En plus d'une découverte d'un large échantillon de l'avifaune amazonienne classique, nous observerons un nombre important d'espèces endémiques, spécialisées ou à l'aire de distribution restreinte et localisée. Nous verrons probablement également au cours de notre périple quelques unes de ces espèces mythiques qui font basculer un voyage ornithologique en rêve éveillé.

Jour 13 : MANU WILDLIFE CENTER - PUERTO MALDONADO

Après quelques derniers instants d'ornithologie autour du lodge, nous embarquerons à bord de nos pirogues à mo-

teur pour plusieurs heures de navigation en aval et vers la ville amazonienne de **Puerto Maldonado**. Après les premières heures au sein d'une magnifique forêt humide de plaine, avec *Conures*, *Aras*, *Cassiques* et *Toucans* s'envolant sur notre passage pour traverser le **Madre de Dios**, nous reprendrons contact avec la civilisation peu à peu. Les installations de chercheurs d'or fleurissent le long du trajet jusqu'au village de **Boca Colorado** où nous prendrons un bus jusqu'à **Puerto Maldonado** après avoir traversé le **Rio Iñambari**. Nous arriverons en fin de journée dans la ville pionnière de **Puerto Maldonado** où nous passerons la nuit.

Jour 14 : PUERTO MALDONADO - CUZCO - OLLANTAYTAMBO

Avant notre vol pour **Cuzco** en milieu de journée, nous aurons quelques heures de birding devant nous pour explorer les abords immédiats de **Puerto Maldonado**. À la confluence des **Rio Tambopata** et **Madre de Dios**, la ville n'a pas laissé beaucoup d'habitats primaires mais la mosaïque de prairies humides, de patches de palmiers *Mauritia* et de forêts secondaires abritent une avifaune intéressante typique des milieux secondarisés amazoniens.

La star de la matinée sera vraisemblablement le localisé et rare *Jacamar roux* pour lequel nous fe-



rons un effort particulier.

Nous décollerons ensuite de **Puerto Maldonado** pour notre vol en direction de **Cuzco**. Nous quitterons rapidement l'ancienne capitale de l'**Empire Inca** via la magnifique et célèbre **Vallée Sacrée** jusqu'au petit village indien d'**Ollantaytambo**, notre base pour les deux prochaines nuits.

Jours 15 et 16 : ABRA MALAGA

Depuis le petit village **Quechua** de **Ollantaytambo**, nous emprunterons la route qui grimpe jusqu'au **Col d'Abra Malaga**. Nous explorerons les deux versants du col qui culmine à près de 4300 mètres d'altitude. La route serpente d'abord au sein écosystèmes semi-arides aux pentes recouvertes de broussailles avant de basculer au niveau du col vers le versant plus humide où se succèdent forêt tempérée, patches de bambous et forêt subtropicale haute. Le paysage que nous découvrons du col est, par temps clair, absolument fabuleux, dominé par le cône glacé du **Pic Veronica**. Dans ces secteurs isolés, la vie des indiens **Quechuas** a relativement peu évolué au cours du temps, la plupart des femmes portent encore un coloré costume traditionnel tandis qu'elles s'affairent aux champs dans des conditions harassantes sous le regard paisible des lamas survolées parfois par un gigantesque *Condor des Andes* pour compléter ce pittoresque tableau. L'objectif principal de notre visite est l'exploration, si les conditions climatiques souvent terribles nous le permettent, des gros patches de *Polylepis* disséminés le long de la crête au dessus du



col. Ces bosquets, formant une intéressante mosaïque avec les prairies humides de la puna, représentent l'un des seuls sites accessibles où survit l'endémique et ultra localisé *Cinclide royal*. Nous ferons un effort spécial pour observer cette espèce mythique. Ces *Polylepis* de haute altitude abritent également d'autres spécialités : l'endémique *Synallaxe à*

gorge rayée, le quasi endémique *Taurillon gris*, la jolie *Synallaxe fauve*, l'endémique *Synallaxe de Junin* ou le rare *Conirostre géant*. L'ensemble du secteur est particulièrement riche et nécessitera plusieurs heures d'observation. Parmi les espèces communes que nous pourrions observer figurent : *Ouette des Andes*, *Ibis à face noire*, *Colibri étincelant*, *Colibri anaïs*, *Métallure de Stanley* et *Colibri à petit bec*, *Synallaxe Inca* et *Synallaxe terrestre*, *Synallaxe de Heller*, *Mérulaxe de Simons*, *Grallaire des Andes*, *Pitajo d'Orbigny*, *Dormilon de Junin* et *Dormilon gris*, *Moucherolle à croupion roux*, *Xénodacnis mésange*, *Phrygile du Pérou*, *Phrygile gris-de-plomb* et *Phrygile plébéien*, *Diuca leucoptère*, *Cataménie terne*... Nous explorerons également les versants arides broussailleux au dessus d'**Ollantaytambo** le long de la route. Nous ciblerons principalement les endémiques *Chipiu César* et *Colibri de Castelneau*. Le cortège d'espèces commun dans cet écosystème comprend : *Colibri étincelant*, *Colibri estelle*, *Colibri à ailes saphir*, *Synallaxe à calotte blanche*, *Synallaxe à front rouille*, *Taurillon à bec jaune*, *Perceflor à gorge noire*, *Conirostre cendré*,

Saltator à bec orange...

Le lendemain, nous dépasserons le col pour plonger de l'autre côté au cœur d'une époustouflante forêt de nuage où les arbres ploient sous les plantes épiphytes. Le cortège d'espèces sur ce versant humide est dramatiquement différent du versant sec et du col. Nous rechercherons en priorité les

endémiques péruviens du secteur, la *Synallaxe de Marcapata*, le *Taurillon uni*, le *Tangara de Parodi* ou le récemment décrit *Troglodyte Inca*. Parmi les autres espèces découvertes lors de cette journée figurent : *Inca violifère*, *Métallure à queue d'airain*, *Héliange clarisse*, *Métallure émeraude*, *Toucan bleu*, *Anabasis perlée*, *Mérulaxe à petit bec* et *Mérulaxe à diadème*, *Grallaire rousse* et *Grallaire à poitrine rousse*, *Cotinga à huppe rouge*, *Tyranneau à gorge blanche*, *Pitajo à poitrine rousse*, *Pitajo à dos brun*, *Hirondelle de Chapman*, *Hirondelle des Andes*, *Paruline citrine*, *Conirostre à cape bleue*, *Perceflueur moustachu*, *Tangara à ventre rouge*, *Tangara à ventre marron*, *Tangara ardoisé*, *Tangara à col d'or* et *Tangara à ventre jaune*, *Tangara trifascié*, *Tête-de-peluuche couronné*... Dans l'après-midi, nous retournerons à **Ollantaytambo** puis à **Cuzco** où nous bénéficierons de quelques heures libres pour visiter la magnifique ancienne capitale **Inca**.

Jour 17 : CUZCO - LIMA - DÉPART INTERNATIONAL

Le voyage s'achèvera ce jour avec votre retour à **Lima** puis votre vol international.



L'itinéraire principal **Route de la Manu** (17 jours) peut être prolongé par l'extension **Le Machu Picchu** décrite à la suite (4 jours).

De façon à ce que le voyage s'enchaîne sans jours de battements, le jour 16 de l'itinéraire principal **Route de la Manu** correspond à la même date que le jour 1 de l'extension **Le Machu Picchu**.

L'extension ne peut pas être réservée indépendamment de l'itinéraire principal.

EXTENSION - LE MACHU PICCHU

Jour 1 : ABRA MALAGA - OLLANTAYTAMBO - AGUAS CALIENTES

Il est difficile d'imaginer un voyage ornithologique dans cette magnifique région du Pérou sans proposer de visiter le légendaire site **Inca** du **Machu Picchu**. A la fin de la journée 16 de l'itinéraire principal, ceux qui souhaiteront profiter de cette courte extension, quitteront le groupe principal après notre découverte du versant humide du **Col d'Abra Malaga** pour monter dans le train qui empruntera la verdoyante vallée de l'**Urubamba** jusqu'à **Aguas Calientes** au pied de la légendaire cité **Inca** du **Machu Picchu**.

Jour 2 : MACHU PICCHU

Cette journée sera essentiellement consacrée au fabuleux patrimoine archéologique du Pérou. Nous plongerons au cœur des mythes et légendes de l'antique civilisation **Inca** en visitant le fameux site du **Machu Picchu**. L'histoire de ce site majestueux est connue, depuis sa découverte un peu miraculeuse par **Hiram Bingham** en 1911 alors qu'il cherchait la dernière

cité **Inca** de **Vilcabamba** bien aidé par un paysan péruvien qui lui indiqua le chemin des ruines, jusqu'aux multiples hypothèses sur sa fonction aujourd'hui encore méconnue. Aujourd'hui, on n'en sait pas beaucoup plus car le site étant resté inconnu des espagnols aucune chronique de l'époque ne

parle de lui. Les historiens en sont réduits à des supputations et c'est peut être plus agréable encore, en tout cas plus magique. La cité cachée du **Machu Picchu** a probablement été construite, habitée et désertée sous le règne de l'**Inca Pachacutec** et de sa lignée. Sa tombe a d'ailleurs été retrouvée récemment non loin de là. La raison pour laquelle ni les espagnols, ni beaucoup d'indiens ne connaissent son existence reste encore inconnue. Est-ce qu'à la mort de **Pachacutec** et de ses descendants directs, le site a été déserté puis oublié? Est-ce que l'histoire du lieu a été volontairement effacée de l'histoire **Inca** par la caste des chroniqueurs pour des raisons politiques (comme le règne de l'**Inca** sanglant **Uros** dont personne ne parle)? Il est diffi-



cile de savoir. Le magnifique écrin naturel qui abrite le site est également riche de beaux écosystèmes préservés et nous associerons cette visite culturelle à de nombreuses observations ornithologiques : *Pénélope des Andes*, *Merganette des torrents*, *Conure mitrée*, *Chouette fasciée*, *Chevêchette*

des Yungas, Ariane à ventre blanc et Ariane du Pérou, Motmot d'Equateur, Cabézon élégant, Picumne d'Orbigny, Batara bleuâtre, Coq-de-roche péruvien, Cotinga masqué, Pipromorphe inca, Tyranneau de Sclater et Tyranneau de Bolivie, Élénie obscure, Pitajo couronné, Ada à ailes blanches, Moucherolle à gorge rayée, Tohi à joues grises et Tohi tricolore, Troglodyte inca, Calliste argenté...



Jours 3 et 4 : AGUAS CALIENTES - CUZCO - LIMA - DÉPART INTERNATIONAL

Nous profiterons de quelques heures de birding supplémentaires autour d'**Aguas Calientes** avant de reprendre le train en direction de **Cuzco**, l'ancienne capitale **Inca** où nous passerons la nuit. Le voyage s'achèvera le lendemain avec votre retour à **Lima** puis votre vol international.



PÉROU - ROUTE DE LA MANU

EXTENSION - LES ENDÉMIQUES DE L'APURIMAC

EXTENSION - LE MACHU PICCHU

INFORMATIONS PRATIQUES

TARIF ITINÉRAIRE PRINCIPAL

XXXX \$US pour 8 personnes en chambre double

TARIF EXTENSIONS

XXXX \$US pour 8 personnes en chambre double pour l'extension *Les endémiques de l'Apurimac*.

XXXX \$US pour 8 personnes en chambre double pour l'extension *Le Machu Picchu*.

Nombre de voyageurs	4	6	8	10
Tarif en \$US itinéraire principal <i>Route de la Manu</i>	XXXX	XXXX	XXXX	XXXX
Tarif en \$US extension <i>Les endémiques de l'Apurimac</i>	XXXX	XXXX	XXXX	XXXX
Tarif en \$US extension <i>Le Machu Picchu</i>	XXXX	XXXX	XXXX	XXXX

TARIF DÉGRESSIF

Supplément occupation simple : XXX \$US pour l'itinéraire principal.

XXX \$US pour l'extension *Les endémiques de l'Apurimac*.

XXX \$US pour l'extension *Le Machu Picchu*.

L'option occupation simple peut ne pas être disponible pour toute la durée du voyage en raison de la capacité de couchages limitée de certains lodges et hôtels. Le tarif du voyage est basé sur une occupation en chambre double.

Entrées payantes des sites de visite

20 \$US pour l'itinéraire principal *Route de la Manu*.

10 \$US pour l'extension *Les endémiques de l'Apurimac*.

Devise

En raison des fluctuations constantes des taux de changes, le prix du voyage est affiché dans la monnaie dans laquelle notre cotation est effectuée pour une destination particulière (**le \$US au Pérou**). Le taux actuel du dollar US ou de l'Euro dans la mesure où ce n'est pas la monnaie fixée par notre cotation sera ajusté en fonction du taux de change au jour de la facturation du solde du prix du voyage (90 jours avant la date du début du voyage).

Pourboires

Le pourboire est entièrement facultatif et à la discrétion du voyageur. En général, des boîtes à pourboires sont à disposition pour le personnel des hôtels et des lodges visités. Vous pourrez donner en main propre votre pourboire (si vous estimez devoir en donner un) à vos chauffeurs, guides locaux et "Tour Leader".

Tour Leader

Vincent MOURET



Ornithologue et naturaliste passionné depuis toujours, biologiste en évolution et écologie de formation, Vincent parcourt le monde pour en découvrir l'avifaune. Installé durant 4 ans comme guide résident ornithologue en Équateur, il est tombé amoureux de l'Amérique du Sud et de ses habitants ailés. Il est le chef de projet principal de Terra Firme Birdwatching et accompagne avec enthousiasme et passion les

voyages en Amérique du Sud et en Europe. Il sera équipé de jumelles bien entendu mais également d'un télescope, d'équipement de "repasse" et d'enregistrement et de plusieurs guides d'identification.



INCLUS

- **Tous les transports terrestres** au moyen d'un grand véhicule tout terrain ou d'un minibus avec chauffeur tout au long de l'itinéraire de votre arrivée à l'aéroport international de Lima à votre départ depuis l'aéroport international de Lima (transferts aéroport-hôtel, essence et péages inclus).
 - **Les transports en pirogue** entre Atalaya et le lodge Amazonia (jour 6 de l'itinéraire principal).
 - **Les transports en pirogue (et l'équipage de pirogue)** entre le lodge Amazonia et le Manu Wildlife Centre, lors du séjour au Manu Wildlife Centre et entre le Manu Wildlife Centre et Puerto Maldonado (jours 9 à 13 de l'itinéraire principal).
 - **Les trajets en train** entre Ollantaytambo et Aguas Calientes (jour 1) puis entre Aguas Calientes et Cuzco (jour 3) lors de l'extension **Le Machu Picchu**.
 - **Vol interne Lima - Cuzco - Lima les jours 2 et 17** lors de l'itinéraire principal **Route de la Manu**.
 - **Vol interne Puerto Maldonado - Cuzco le jour 14** lors de l'itinéraire principal **Route de la Manu**.
 - **Vol interne Lima - Cuzco le jour 2** lors de l'extension **Les endémiques de l'Apurimac**.
 - **Vol interne Cuzco - Lima le jour 4** lors de l'extension **Le Machu Picchu**.
- Lors des vols internes, vous devez garder les tickets correspondants à vos bagages déposés en soute, ils vous seront réclamés pour sortir de l'aéroport. Les bagages pour les vols internes avec la compagnie PERUVIAN AIRLINES (nous privilégions autant que faire se peut l'entreprise nationale) sont normalement limités à un élément de 23 kg par personne en soute et leurs dimensions totales (longueur + largeur + hauteur) doivent être inférieures à 158 cm.
- **Logement en chambre double salle de bain privée depuis la nuit du jour 1 jusqu'à la nuit du jour 16** au cours de l'itinéraire principal **Route de la Manu**. À Amazonia Lodge (nuits des jours 6, 7 et 8), en raison de la faible capacité du lodge, certaines chambres sont équipées de salles de bains communes.
 - **Logement en chambre double salle de bain privée depuis la nuit du jour 1 jusqu'à la nuit du jour 4** au cours de l'extension **Les endémiques de l'Apurimac**.
 - **Logement en chambre double salle de bain privée depuis la nuit du jour 1 jusqu'à la nuit du jour 3** au cours de l'extension **Le Machu Picchu**.
- **Tous les repas depuis le dîner du jour 2 jusqu'au déjeuner du jour 17 à l'exception du dîner à Cuzco le jour 16** au cours de l'itinéraire principal **Route de la Manu**.
 - **Tous les repas depuis le dîner du jour 1 jusqu'au déjeuner du jour 4 à l'exception du dîner à Cuzco le jour 4** au cours de l'extension **Les endémiques de l'Apurimac**.
 - **Tous les repas depuis le dîner du jour 1 jusqu'au déjeuner du jour 4 à l'exception du dîner à Cuzco le jour 3** au cours de l'extension **Le Machu Picchu**.
 - **Le billet d'entrée au Machu Picchu et le ticket de bus entre Aguas Calientes et le Machu Picchu** lors de l'extension **Le Machu Picchu**.
 - **Eau potable** pendant toute la durée du voyage sur demande au "Tour Leader" ou dans les lodges et hôtels.
 - **"Tour Leader" ornithologue et francophone pour toute la durée du voyage**.

NON INCLUS

- **Vol international**. Nous offrons la possibilité à nos voyageurs de réserver leur vol international via nos associés commerciaux. Toutefois, nous laissons libre choix à chacun d'acheter son propre vol international sur internet et par ses propres moyens. **Terra Firme Birdwatching décline tout engagement et toute responsabilité lors de cette opération**. Nous indiquons sur la fiche descriptive détaillée de chaque voyage un horaire d'arrivée et de départ à respecter. Assurez-vous de vérifier auprès de Terra Firme Birdwatching avant d'acheter votre billet que les vols que vous avez choisis sont compatibles avec l'itinéraire du voyage et que le voyage est confirmé. La plupart des billets d'avion ne sont pas remboursables et comportent une pénalité de changement. **Terra Firme Birdwatching ne peut être tenu responsable de ces frais**. En outre, il est impératif que nous recevions une copie de votre itinéraire de vol complet afin que nous puissions vous suivre en cas de connexions manquées, de retards ou d'autres incidents.
- **Assurance de voyage**. Nos partenaires commerciaux peuvent sur demande du voyageur proposer un contrat d'assurance de voyage. **Terra Firme Birdwatching décline tout engagement et toute responsabilité lors de cette opération**.
- **Taxe d'aéroport (35 \$US)** lorsqu'elle n'est pas incluse dans le billet d'avion international.
- **Visa d'entrée** dans le pays pour les voyageurs concernés.
- **Les entrées payantes de certains sites** devront être réglées par les voyageurs en main propre. Le total est indiqué au début des [Informations pratiques](#) avec le tarif du voyage. Bien souvent, les sites naturels que nous visitons constituent des initiatives de conservation locales d'individus ou d'associations. Il nous semble cohérent et important que vous puissiez contribuer de manière directe et individuelle à ces efforts de conservation et ainsi valoriser les personnes qui les ont mis en œuvre. **Si vous le souhaitez, Terra Firme Birdwatching peut inclure la valeur de ces entrées payantes dans le tarif de votre voyage et se charger du paiement sur place**.
- **Boissons alcoolisées**.
- **Nourriture et boissons entre les repas (snacks...)**.
- **Services extras dans les hôtels (lessive, appel téléphonique, minibar...)**.
- **Suppléments de bagages**.
- **Soins médicaux sur place**.
- **Pourboires**.
- **Dîners à Cuzco**.
- **Chambre simple** dans certains hôtels et lodges sur demande (pour le tarif se reporter au début des [Informations pratiques](#)).
- **Tout ce qui n'est pas spécifiquement inclus (voir paragraphe précédent)**.

Durée du voyage : 17 jours pour l'itinéraire principal *Route de la Manu*.
4 jours pour l'extension *Les endémiques de l'Apurimac*.
4 jours pour l'extension *Le Machu Picchu*.

Dates du voyage : Juillet 2018.

Taille du groupe

4-10 personnes avec un "Tour Leader" ornithologue spécialisé francophone.

Nous souhaitons avant tout garantir à nos voyageurs des observations dans des conditions confortables et minimiser le stress de "rater une espèce". Les groupes de petite taille sont une garantie de disponibilité de l'accompagnateur et de discrétion du groupe lors de l'approche d'espèces farouches. Dans la mesure où cela n'altère pas l'itinéraire prévu et le rythme du groupe, nous encourageons les participants à nous faire part de leurs envies personnelles, des espèces qu'ils ciblent en particulier ou de la volonté de se reposer un soir plutôt que de sortir de nuit avec le reste du groupe. Nous tacherons autant que possible de satisfaire les desiderata de chaque voyageur.

Ville et heure d'arrivée

Lima.

Les horaires recommandés pour votre arrivée à Lima le jour 1 lors de l'extension *Les endémiques de l'Apurimac* ou le jour 1 de l'itinéraire principal *Route de la Manu* (afin de bénéficier du service de transfert prévu) vous seront fournis au moment de votre réservation.

Ville et heure de départ

Lima.

Les services inclus au tarif prennent fin lors de votre arrivée à l'aéroport international de Lima le jour 17 de l'itinéraire principal *Route de la Manu* et le jour 4 pour l'extension *Le Machu Picchu*. Seuls le petit déjeuner, le déjeuner et le transfert vers l'aéroport sont inclus ces jours de départ.

Extension possible

Pérou —les endémiques de l'Apurimac et/ou Pérou - Le Machu Picchu (TFB_PÉROU_001_ROUTE DE LA MANU). [N'hésitez pas à nous contacter.](#)

À PRENDRE AVEC VOUS

- T shirts, chemises de préférence à manches longues et pantalons de randonnée de couleur sombre (éviter le blanc et les couleurs vives). Éviter les tenues de camouflage militaires.
- Veste en Goretex ou Anorak chaud, Pull-over chaud ou veste polaire, chaussettes chaudes, gants et bonnet pour nos passages en altitude.
- Chaussures de marche tout terrain, montantes, imperméables si possible.
- Une paire de chaussures de détente.
- Bottes en caoutchouc.
- Maillot.
- Cape de pluie et parapluie (format à mettre dans le sac à dos).
- Des sacs plastiques ou des Ziplocs pour protéger vos vêtements et votre matériel de l'eau et de la poussière.
- Lunettes de soleil, chapeau ou casquette.
- Une lampe frontale pour les sorties nocturnes + piles rechargeable de préférence.
- Protection solaire.
- Une serviette de toilette.
- Gourde à remplir.
- **Un petit sac à dos de randonnée pour les affaires de la journée est indispensable** (35 litres).
- **Une pharmacie personnelle est indispensable.** En cas de traitement médical, celle-ci doit contenir vos médicaments usuels auxquels vous ajouterez quelques grands classiques: antalgique, crème de protection pour les lèvres et la peau, gel pour les courbatures, anti diarrhéiques et antiseptiques intestinaux ainsi que bandages, sparadraps. Pour l'altitude : Coca homéopathique en prévention, Coramine glucose (attention, interdit chez l'enfant) ou Diamox (à utiliser au moment des symptômes uniquement).
- Jumelles (10*32 est un excellent rapport) et télescope (le "Tour Leader" aura le sien, mais n'hésitez pas à emporter le votre).
- Guide d'identification des oiseaux du Pérou (*Birds of Peru* de **T. Schulenberg, D. Stotz, D. Lane, J. O'Neill & T. Parker III**).

ORNITHOLOGIE

Nombre d'espèces possibles : 550 - 650

Photographie

Bonnes opportunités. Nos observations autour des "feeders" à colibris ou aux stations de nourrissage à Grallaires présenteront nos meilleures opportunités. En Amazonie, la photographie en forêt peut s'avérer compliquée mais nos matinées sur la tour d'observation et aux falaises à *Psittacidae* ainsi que nos excursions en pirogue sur la lagune et les canaux autour du lodge augmenteront nos chances de photographie. La photographie est en général bien acceptée au Pérou. Toutefois, l'accord des personnes que vous désirez photographier est indispensable pour des raisons évidentes de respect. Le Pérou comprend de nombreuses ethnies, beaucoup d'entre elles voient d'un mauvais œil les appareils photographiques. Certaines croyances au sujet du vol d'âmes subsistent. Si l'on vous refuse une photographie ou que l'on vous demande de l'argent en échange (cela arrive fréquemment dans certaines communautés indiennes), nous vous conseillons de ne pas insister.

Préparation

Nous tenons à votre disposition toutes les informations nécessaires à la préparation ornithologique du voyage (conseil sur les guides d'identifications, quizz photo, rapports de voyage, informations scientifiques, cartes...). Nous vous enverrons avant le début du voyage une liste des oiseaux du Pérou actualisée (à imprimer). Nous vous fournirons également le rapport du voyage à votre retour.



SANTÉ

- Consultez votre médecin traitant avant le départ.
- Veillez à emporter avec vous, si vous êtes sous traitement médical, un stock de médicaments suffisant pour la durée du voyage ainsi que vos ordonnances.
- Vous êtes tenus de nous informer (via la [Fiche Personnelle d'Informations](#) à remplir et signer lors de votre inscription) de tout détail ou évènement qui limiterait ou contraindrait votre participation au voyage : problème de santé pouvant mettre en péril votre intégrité physique au cours du voyage (asthme, diabète, apnée du sommeil, problème cardio-vasculaire), allergies, vertige... Afin que vous ou votre médecin puissiez juger de votre capacité à participer au voyage, nous sommes à votre disposition pour vous fournir toutes les informations nécessaires.
- Nous vous recommandons de contracter une assurance couvrant les frais médicaux et de rapatriement sanitaire.
- Le paludisme est présent mais localisé dans certaines zones rurales de basse altitude au Pérou. **Beaucoup de centres de vaccinations internationaux conseillent un traitement anti paludéen si vous visitez des régions de basse altitude. Sur cet itinéraire le risque est faible à modéré.**
- Dans les secteurs tropicaux de basse altitude, la présence d'insectes piqueurs (moustiques notamment) est certaine bien que peu problématique. Prévoir un répulsif à insectes efficace, des vêtements amples à manches longues et des pantalons pour les soirées.
- **Leishmaniose**: De minuscules mouches *phlébotomines* actives du crépuscule à l'aube porteuses du parasite *Leishmania* sont présentes à basse altitude au Pérou. Le risque est très peu élevé, car l'insecte est rare et la plupart ne sont pas vecteurs du parasite. Les étapes pour éviter l'exposition sont les mêmes que pour les moustiques et le « Tour Leader » est attentif à la présence de l'insecte.
- **Aoûtats** : Ce sont de minuscules acariens parasites présents dans les zones herbeuses des régions tropicales. À l'état immature, ils s'accrochent aux animaux et humains de passage. Ils produisent des démangeaisons fortes mais sans danger infectieux pouvant durer plus d'une semaine.
- Comme dans la plupart des pays d'Amérique du Sud, il est recommandé de boire uniquement de l'eau minérale en bouteille, de laver ou peler les fruits et les légumes et d'éviter le lait et les produits laitiers non pasteurisés.
- Prévoir un chapeau ou une casquette contre les insulations.

Vaccins

Veillez consulter les centres de vaccination internationaux de vos pays respectifs.

Il est recommandé d'être à jour dans les vaccinations de routine. Selon les pays, cela concerne le vaccin rougeole-oreillons-rubéole (ROR), le vaccin contre la diphtérie-tétanos-coqueluche ou le vaccin antipolio-myélique.

Le vaccin contre la fièvre jaune n'est pas obligatoire mais il est en général recommandé notamment si la maladie est endémique dans votre pays d'origine .

Les vaccinations contre l'hépatite A et la typhoïde sont souvent recommandées.

Altitude

Plusieurs journées se dérouleront à une altitude comprise entre 3500 mètres et 4500 mètres (jours 3 de l'extension *Les endémiques de l'Apurimac* et jours 2, 15 et 16 de l'itinéraire principal).

Cuzco, Ollantaytambo et Wayquecha sont situés à près de 3000 mètres d'altitude.

Le Machu Picchu culmine à une altitude d'environ 2500 mètres.

Pensez à vous hydrater en quantité au cours de ces journées et à privilégier des repas légers sans alcool la veille.

N'hésitez pas à demander des conseils au "Tour Leader" et à le prévenir d'une aggravation de votre condition (nausées, migraine etc...).

Fumer

Fumer est interdit dans les véhicules et les parties communes des lodges et des hôtels. Veillez adopter un comportement adéquat afin de ne pas importuner les membres non fumeurs du groupe lors des excursions.



INFORMATIONS IMPORTANTES

Visas

Aucun visa n'est normalement nécessaire pour entrer au Pérou pour les ressortissants européens ou nord américains.

Seul un passeport valable au moins 6 mois à votre entrée dans le pays sera demandé par le service d'immigration péruvien.

Veillez malgré tout à contacter l'ambassade ou le consulat du Pérou le plus proche de chez vous pour confirmer ces informations.

Terra Firme Birdwatching fournit des informations pratiques sur la législation en cours dans les pays visités en termes d'immigration et de visas. Toutefois il est de la responsabilité de chaque voyageur d'être en règle avec cette législation au moment du voyage.

Terra Firme Birdwatching décline tout engagement et toute responsabilité concernant l'obtention de visas des voyageurs.

Douane et Taxe d'aéroport

Un formulaire d'immigration (Carte Andine de Migration - TAM) vous sera distribué dans l'avion, vous devez le remplir et conserver le double qui vous sera demandé lors de votre départ.

Vous avez le droit d'importer au maximum 400 cigarettes et 3 litres de boisson alcoolisée ainsi que des objets divers à titre de cadeaux.

Les taxes d'aéroport (35 \$US) sont le plus souvent incluses dans le tarif des billets d'avion. Pensez à vérifier !

À votre arrivée au Pérou, **vous devrez présenter les tickets correspondants à vos bagages déposés en soute** pour sortir de l'aéroport.

Logement

Tous les hôtels et lodges du voyage appartiennent aux catégories "confort" et "supérieure" à l'exception de notre hôtel à Abancay au cours de l'extension *Les endémiques de l'Apurimac* (nuits des jours 2 et 3, catégorie "standard").

Tous ces logements possèdent donc des installations propres et modernes, des chambres avec salle de bain privée, eau chaude et électricité 24h sur 24 et un personnel agréable et disponible.

Nous privilégions des hôtels et des lodges avec un certain "cachet", une architecture propre au Pérou et bien intégrés lorsque cela est possible dans un environnement naturel riche et apaisant.

La région d'Abancay est un secteur reculé et peu touristique. Nos logements sont basiques mais pourvus normalement d'eau chaude et d'électricité 24h sur 24 (les coupures de courant sont assez fréquentes).

Aux lodges Wayquecha, Cock-of-the-Rock et au Manu Wildlife Center, il n'y a pas d'électricité dans les chambres où l'éclairage se fait au moyen de bougies. Un générateur fonctionne durant certaines heures de la journée pour permettre de recharger batteries et appareils électriques. Des bougies et de l'eau minérale sont fournies sur demande.

Certaines chambres du lodge Amazonia sont équipées de salles de bains communes (eau chaude 24h sur 24).

Les lits sont équipés de moustiquaires au lodge Amazonia et au Manu Wildlife Center.

La plupart des lodges mettent à disposition en libre service de l'eau minérale ou purifiée pour remplir vos gourdes 24h sur 24.

Repas

Nous essayons de privilégier les repas à base de produits locaux et traditionnels.

À Cuzco, lors des dîners libres, les restaurants servent également des plats de cuisine internationale.

Certains petit déjeuners seront très matinaux pour profiter des meilleures conditions d'observation. Le "Tour Leader" vous préviendra la veille.

Le repas du midi pourra être parfois pris sous la forme de pique-nique (jours 2, 4, 6, 9, 15, 16 de l'itinéraire principal, jour 3 de l'extension *Les endémiques de l'Apurimac*, jour 2 de l'extension *Le Machu Picchu*).

Pour le repas du soir, le confort, le repos et la détente sont toujours privilégiés. C'est le moment de la journée où l'on discute de l'expérience du jour, où l'on partage nos sensations. C'est aussi le moment de la liste d'observation et de la présentation du programme du lendemain.

Les personnes nécessitant un régime alimentaire particulier doivent nous prévenir à l'avance via notre fiche personnelle d'information.

Rythme du voyage

Modéré.

La majorité des observations se dérouleront le long de pistes ou de sentiers forestiers. Nous effectuerons des randonnées quotidiennes dont la durée ira de quelques minutes (en haute altitude) à 3-4 heures maximum en forêt.

L'état et le dénivelé des sentiers parcourus est variable. Parfois plats, ils peuvent être pentus et sur de très courtes portions assez raides. Dans ces portions ardues, le plus souvent, des marches en escaliers ont été fabriquées.

Les sentiers peuvent être secs mais également boueux et glissants en cas de pluie.

Nous passerons un certain nombre de journées en haute altitude entre 3500 et 4500 mètres. C'est notamment le cas à Cuzco et au lac Huarcapay (jour 2, à 3500 mètres d'altitude) et à Abra Malaga (jours 15 et 16, passages à plus de 4000 mètres d'altitude) lors de l'itinéraire principal *Route de la Manu*. Cela sera également le cas lors de la découverte du Bosque de Ampay (jour 3) au cours de l'extension *Les endémiques de l'Apurimac*.

Nous privilégions sur ces sites le "roadside birding" moins fatiguant et les randonnées courtes.

L'excursion à Abra Malaga le jour 15 pour accéder au site à Cinclode royal se déroule à plus de 4000 mètres d'altitude et présente un dénivelé important. Bien que courte, cette randonnée peut être particulièrement éprouvante. Les voyageurs ne se sentant pas physiquement capables de la réaliser pourront rester ce jour à l'hôtel, visiter librement les ruines incas d'Ollantaytambo ou rester dans notre véhicule en attendant le groupe.

En Amazonie, le long des fleuves Alto Madre de Dios puis Madre de Dios (lodge Amazonia et Manu Wildlife Center), les sentiers sont généralement plats en *Varzea* et vallonnés en *Terra Firme*.

Au Manu Wildlife Center, nous ferons des excursions quotidiennes en pirogue à rame manœuvrée par des membres du staff du lodge. L'accès à la tour en canopée nécessite une montée de plus de 30 mètres via un escalier métallique totalement sécurisé.

Les trajets entre le lodge Amazonia et le Manu Wildlife Center (jour 9) puis entre le Manu Wildlife Center et Puerto Maldonado (jour 13) nécessitent une journée de transport (5 à 8 heures de pirogue en fonction du niveau d'eau) uniquement en pirogue à moteur pour le premier et en pirogue à moteur et bus pour le second. Pour ces longs trajets, nous serons à bord d'une pirogue couverte relativement confortable.

Lors de l'extension *Le Machu Picchu*, la journée 2 de visite des ruines s'articule comme suit. Nous prendrons le premier bus depuis Aguas Calientes jusqu'aux ruines aux alentours de 06h00 du matin. Nous aurons ensuite la journée pour visiter le site avec un pique nique sur place. Nous redescendrons à pied en faisant des observations en fin de journée.

Notre véhicule de transport sera toujours situé à proximité lors des randonnées et vous pourrez laisser sous la garde de notre chauffeur, l'équipement non utilisé afin de vous alléger lors des excursions.



Nous ferons également des sorties après le repas du soir (1 heure environ) pour chercher les espèces nocturnes (Engoulevents, *Strigidae*...). Ces sorties sont bien sûr optionnelles.

Certaines des réserves visitées mettent à la disposition des visiteurs des toilettes et de l'eau courante mais ce n'est pas le cas sur la majorité des sites. Le "Tour Leader" vous préviendra la veille.

Les journées durent presque 13 heures au Pérou (globalement de 05h30 à 18h30). L'activité des oiseaux mais aussi de la faune atteint son apogée aux premières heures du jour. Cela implique donc très souvent des levers matinaux pour mettre à profit ces heures d'activité maximale. Les petits déjeuners sont servis très tôt, parfois à emporter sur le terrain.

Lors de la plupart des séjours, les heures chaudes de la journée, de moindre activité, (notamment dans les lodges le long du Rio Madre de Dios, lodge Amazonia et Manu Wildlife Center) sont consacrées à une pause récupératrice ou aux trajets entre les sites visités.

Nos itinéraires sont conçus de façon à maximiser les heures d'observations et à minimiser les heures de transport entre les sites. Toutefois, en fonction de la distance entre deux sites d'observations, plusieurs heures de route (4-6 heures) pourront être nécessaires. C'est notamment le cas des jours 2 et 4 de l'extension **Les endémiques de l'Apurimac** et du jour 2 de l'itinéraire principal. Nous faisons en sorte de limiter au maximum ces longues journées de transfert et de n'en faire jamais suivre deux d'affilée.

Lorsque la distance entre les sites implique plus d'une journée de transport et lorsque cela est possible, nous choisissons la voie aérienne (jour 2 de l'extension **Les endémiques de l'Apurimac**, jours 2, 14 et 17 de l'itinéraire principal, jour 4 de l'extension **Le Machu Picchu**). Cela a certes un coût non négligeable mais du temps précieux d'observation est ainsi épargné.

Les routes goudronnées au Pérou sont généralement en bon voire en très bon état bien que très sinueuses et parfois étroites dans les Andes. La route de la Manu n'est pas goudronnée. C'est une piste assez irrégulière, chaotique et poussiéreuse ou boueuse en fonction des conditions climatiques.

Climat

Le climat au Pérou est très variable et il dépend fortement de l'altitude et de la région considérée.

Lima présente, en général, un climat tempéré avec des températures douces autour de 20 °C. Les pluies sont quasi inexistantes à l'exception de pluies fines appelées "garúa" pendant les mois d'hiver (de fin juin à septembre).

les vallées andines sèches (Abancay, Lac Huaracapay, Ollantaytambo, Cuzco) présentent un climat tempéré avec des pluies saisonnières. Les températures restent autour de 20°C en journée et fraîchissent la nuit en fonction de l'altitude.

En haute altitude (Tres Cruces, Abra Malaga), le temps peut être ensoleillé avec des températures supérieures à 15 °C mais il est bien plus souvent froid, humide et venteux avec des températures entre 0 et 10 °C. La neige peut également faire son apparition. Les matinées et soirées peuvent être très fraîches.

Les Andes tropicales (Route de la Manu, Aguas Calientes) présentent des températures assez douces et agréables la journée (15 à 25 °C) et la nuit (10 à 15 °C). Le climat y reste très humide même en saison sèche et la brume ou le brouillard y sont fréquents notamment en fin de journée. Il n'est pas rare de voir tomber une pluie tropicale quotidienne en fin d'après midi.

Enfin, les plaines sont chaudes et l'humidité y est importante en journée et durant la nuit (Amazonie). Les températures peuvent dépasser 30°C la journée et restent élevées la nuit (25°C). Les pluies sont fréquentes, fortes et soudaines mais de courte durée (il pleut plus de 6000 mm par an en Amazonie).

Monnaie

Au Pérou, la monnaie officielle est le SOLE PÉRUVIEN (Sol).

Vous pourriez avoir besoin d'argent liquide pour vos dépenses personnelles (pourboires, boissons, lessive, souvenirs, snacks...). À Lima, Cuzco et dans la plupart des villes, l'argent liquide et les cartes bancaires Mastercard, Visa, American express sont acceptées. Certains hôtels, lodges, restaurants et certaines boutiques des grandes villes acceptent les dollars américains en petite coupure (5\$, 10\$ ou 20\$).

Electricité

220 V, 50 Htz.

Les prise électriques sont de type "A" ou "C". Avant de partir, munissez-vous d'un adaptateur fiche ronde/fiche plate.

Internet

Vous trouverez de nombreux cybercafés dans toutes les grandes villes et la majorité des hôtels sont dotés de connexion internet. Certains lodges possèdent une connexion Wifi parfois basique.

Heure

Heure locale au Pérou : UTC - 5 h.

Langues

Espagnol et Quechua.

Le personnel de la plupart des hôtels et des lodges possède au minimum des rudiments d'anglais.

Sécurité

Les crimes et délits au Pérou concernent très rarement les touristes. Il suffit de suivre quelques règles élémentaires de prudence applicables aux voyages partout dans le monde pour éviter tout problème.

Bagages

Nos voyages se déroulent dans des véhicules adaptés au nombre de personnes présentes dans le groupe. Nous vous demandons donc de prévoir **un bagage de grande taille** par personne au maximum (valise ou sac à dos) et un bagage à main contenant les effets les plus importants (jumelles, passeport, documents personnels, médicaments ...). **Les compagnies aériennes autorisent en général 23 Kg/ personne pour le bagage en soute. Lors des vols internes Lima - Cuzco - Lima et Puerto Maldonado - Cuzco, votre trépied devra être déposé en soute.**

Lessive

Plusieurs hôtels ou lodges de notre itinéraire proposent un service payant (non inclus) de lessive.

Environnement

Nous avons une responsabilité morale majeure vis-à-vis de la fragile et néanmoins fantastique biodiversité de ce magnifique pays. Nous tenons absolument au respect des sites que nous visitons (non seulement de l'environnement, mais aussi des cultures et des traditions). L'équilibre écologique des régions que vous allez traverser n'est pas immuable. Le tourisme même naturaliste peut le perturber. Dans l'intérêt et le respect de tous, chaque participant est responsable de la propreté et de l'état des lieux qu'il visite.

La récolte de plantes, graines ou animaux durant nos voyages est formellement interdite.

Nous proposons quelques conseils afin de limiter l'impact de votre visite sur l'environnement à grande échelle : utilisez des systèmes de piles et de batteries rechargeables, utilisez une gourde (la nature n'aime pas les bouteilles en plastique), ne jetez rien en forêt ni dans les lagunes et rivières.



Confirmation du voyage

Si le nombre de participants est suffisant, la confirmation des dates du voyage intervient 3 mois (90 jours) avant la date de début du voyage.

Les participants aux voyages doivent être prudents avec l'achat de leurs propres billets d'avions ou de séjours avant ou après le voyage Terra Firme Birdwatching. En cas de modification forcée de l'itinéraire, Terra Firme Birdwatching et ses partenaires commerciaux déclinent toute responsabilité dans la possible annulation de ces services contractés de manière indépendante par les voyageurs.

Un voyage est considéré comme clos lorsque le groupe est complet avant la date de confirmation des dates du voyage (90 jours avant la date de départ du voyage). Une liste d'attente sera mise en place en cas d'annulation de dernière minute.

Réservation, paiement de l'acompte et du solde du voyage

Les réservations nécessitent un dépôt de 50 % par personne de la valeur de nos voyages auprès de nos partenaires commerciaux (dont les informations bancaires et les modes de paiement vous seront fournis lors de la réservation du voyage).

Pour ceci, nous vous ferons parvenir au moment de la réservation une fiche de réservation (à nous retourner remplie et signée) ainsi qu'une facture d'acompte à régler auprès de nos partenaires commerciaux dans un délai de 15 jours après réception.

La facture du solde du prix du voyage vous sera envoyée 3 mois (90 jours) avant la date de départ du voyage et sera à régler dans un délai de 15 jours auprès de nos partenaires commerciaux correspondants.

Le paiement sera possible par virement bancaire ou carte de crédit MASTERCARD, VISA, AMERICAN EXPRESS.

Remboursement

Si l'annulation du voyage est reçue avant l'émission de la facture du solde (3 mois avant la date de départ du voyage), la valeur de l'acompte versé sera remboursable à hauteur de 100 % moins une franchise de 250 \$US.

Si l'annulation intervient entre la date d'émission de la facture du solde et la date de départ du voyage, l'acompte n'est pas remboursable mais le solde remboursé le sera à hauteur de 100 %.

Il est possible en cas d'annulation de reporter le dépôt de l'acompte sur un autre voyage de Terra Firme Birdwatching sans pénalités dans un délai de 6 mois après le voyage annulé. En cas de nouvelle annulation, l'acompte ne sera pas remboursé.

Aucun remboursement ne sera effectué en cas d'absence à un repas ou à une activité lors du voyage.

Nous recommandons de contracter une assurance d'annulation de voyage (incluant les urgences médicales).

Variation du tarif

Des variations de prix peuvent parfois survenir de manière inattendue. En réalisant la cotation de nos voyages plusieurs mois à l'avance, nous tâchons d'anticiper les tarifs du transport aérien, du logement et du transport terrestre. Si des hausses de tarifs se produisent de manière inattendue en raisons d'événements extérieurs, indépendants de la volonté de Terra Firme Birdwatching et de ses partenaires commerciaux, nous nous réservons le droit de facturer au voyageur la différence de tarif consécutive aux changements survenus. Dans ce cas là, si le voyageur juge la hausse de tarif trop forte ou injustifiée, il peut annuler son voyage. Les sommes versées seront remboursable à hauteur de 100 % moins une franchise de 250 \$US.

Modification du voyage

Nos voyages sont organisés et planifiés avec une extrême minutie par des professionnels. Cependant un itinéraire donné, un hôtel, ou une équipe ("Tour Leader", guide local...) peuvent être amenés à évoluer en raison d'événements naturels, politiques ou économiques extérieurs à la volonté de Terra Firme Birdwatching et de ses partenaires commerciaux (grèves, conditions climatiques, catastrophes naturelles, troubles civils ou militaires, actes de terrorisme...).

Si ces changements interviennent avant la confirmation des dates du voyage (90 jours avant la date de départ du voyage), les participants non satisfaits pourront annuler leur voyage selon le schéma d'annulation détaillé précédemment.

Si ces changements interviennent entre la confirmation des dates du

voyage et la date de départ du voyage. Il appartient à Terra Firme Birdwatching et à ses partenaires commerciaux de juger de la possibilité de réaliser le voyage dans des conditions identiques à celles initialement prévues. Les participants pourront annuler leur voyage selon le schéma d'annulation détaillé précédemment. Si Terra Firme Birdwatching et ses partenaires commerciaux décident d'annuler le voyage, les montants versés seront intégralement remboursés.

Si les changements interviennent durant le voyage, l'équipe de Terra Firme Birdwatching fera tout son possible pour fournir un service identique à celui initialement proposé. Les frais supplémentaires potentiellement provoqués par ces changements importants ne sont pas de la responsabilité de Terra Firme Birdwatching et seront facturés au voyageur à la fin du voyage.

Annulation du voyage

En cas d'annulation du voyage par Terra Firme Birdwatching et ses partenaires commerciaux, toutes les sommes versées par les voyageurs (acompte et solde) seront remboursées intégralement.

L'annulation d'une pré extension ou d'une post extension ne changent pas les responsabilités de chaque voyageur et de Terra Firme Birdwatching et ses partenaires commerciaux pour le voyage principal.

Il est important de noter que Terra Firme Birdwatching et ses partenaires commerciaux se réservent le droit d'annuler tout ou une partie d'un voyage dès que la sécurité, la santé ou l'intégrité physique de ses voyageurs est mise en péril.

Acceptation des risques et décharge de responsabilité

L'équipe de Terra Firme Birdwatching met absolument tout en œuvre pour fournir à ses voyageurs et à son staff un environnement sûr. Toutefois, nos voyages se déroulent parfois dans des endroits éloignés où les soins médicaux peuvent être inexistantes ou minimes, où le terrain peut être accidenté et dépeuplé et où les gouvernements locaux peuvent réagir très différemment à nos standards occidentaux. Nous nous attendons à ce que nos voyageurs agissent eux même de manière raisonnable pour leur propre sécurité. Terra Firme Birdwatching ne peut garantir la sécurité personnelle de quiconque à sa place.

Nous attirons votre attention sur le fait que dans l'optique de participer au voyage, chaque participant ou représentant légal d'un participant mineur s'engage à dégager de toute responsabilité Terra Firme Birdwatching, ses agents, ses employés, ses actionnaires, ses dirigeants et ses sous traitants comme explicité en détail dans le document d'**Accord d'acceptation des risques et décharge de responsabilité** fourni.

Terra Firme Birdwatching agit uniquement en tant qu'intermédiaire en ce qui concerne les transports que ce soit par chemin de fer, automobile, autocar, bateau, avion ou autre moyen et n'assume aucune responsabilité pour les blessures, les dommages, les pertes, les accidents, les retards ou les irrégularités causés par des défauts de tels moyens de transport ou pour quelque raison que ce soit, y compris les actes, défauts ou faillites de toute société ou personne engagée dans le transport du passager ou dans l'exécution des arrangements de la tournée.

Terra Firme Birdwatching n'accepte aucune responsabilité pour les pertes ou les dépenses supplémentaires dues à des retards ou des changements dans les services aériens ou autres, la maladie, la météo, la grève, la guerre, la quarantaine ou toute autre cause. Le participant au voyage doit supporter toutes ces pertes et dépenses.

Terra Firme Birdwatching se réserve le droit de remplacer les hôtels indiqués par d'autres de catégorie similaire, de faire les changements nécessaires dans l'itinéraire ou de modifier les horaires aériens. Terra Firme Birdwatching se réserve le droit de refuser ou d'accepter toute personne voulant participer au voyage. Les bagages sont entièrement à la charge du propriétaire. Les participants doivent être en bonne santé et consulter un médecin avant d'entreprendre un voyage. Les participants doivent se préparer au voyage en lisant l'itinéraire détaillé et la Fiche pratique du voyage.

Pour ces raisons, votre participation à nos voyages ne sera validée qu'après la réception de l'**Accord d'acceptation des risques et décharge de responsabilité** signé. La réception de l'acompte est considéré comme un consentement aux conditions ci-dessus et détaillées dans l'Accord d'acceptation des risques et décharge de responsabilité.

Télécharger l' [Accord d'acceptation des risques et décharge de responsabilité](#).

